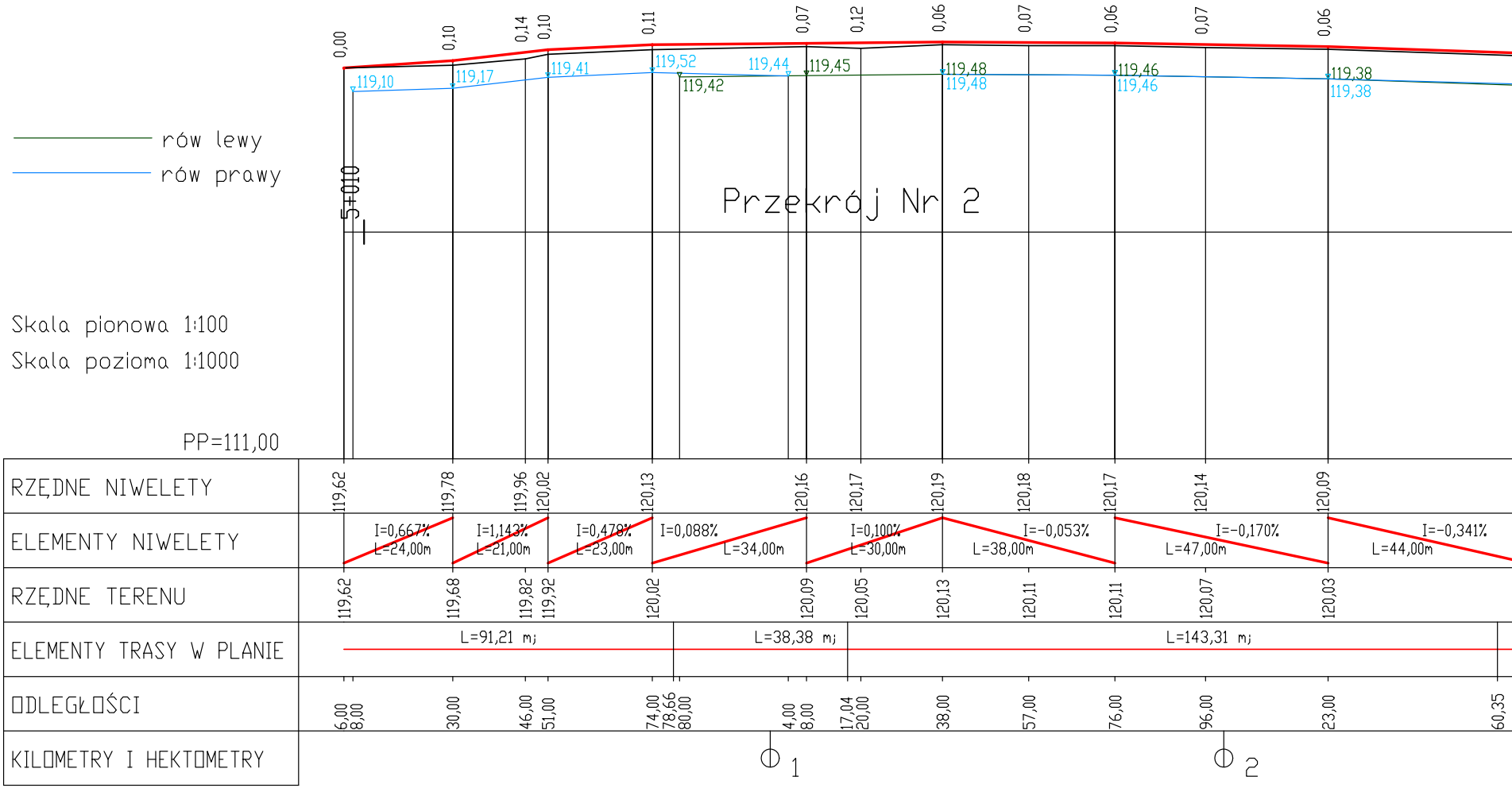

rów lewy
rów prawy
5+010
Przekrój Nr 2
Skala pionowa 1:100
Skala pozioma 1:1000
PP=111,00
0,00
0,10
0,14
0,10
0,11
0,07
0,12
0,06
0,07
0,06
0,07
0,06
119,10
119,17
119,41
119,52
119,42
119,44
119,45
119,48
119,48
119,46
119,46
119,38
119,38
RZĘDNE NIWELETY
119,62
119,78
119,96
120,02
120,13
120,16
120,17
120,19
120,18
120,17
120,14
120,09
ELEMENTY NIWELETY
I=0,667% L=24,00m
I=1,143% L=21,00m
I=0,478% L=23,00m
I=0,088% L=34,00m
I=0,100% L=30,00m
I=-0,053% L=38,00m
I=-0,170% L=47,00m
I=-0,341% L=44,00m
RZĘDNE TERENU
119,62
119,68
119,82
119,92
120,02
120,09
120,05
120,13
120,11
120,11
120,07
120,03
ELEMENTY TRASY W PLANIE
L=91,21 mj
L=38,38 mj
L=143,31 mj
ODLEGŁOŚCI
6,00
8,00
30,00
46,00
51,00
74,00
78,66
80,00
4,00
8,00
17,04
20,00
38,00
57,00
76,00
96,00
23,00
60,35
KILOMETRY I HEKTOMETRY
1
2


0,06
0,07
0,10
0,13
0,10
0,08
0,10
0,06
0,11
0,10
0,06
0,06
0,06
0,06
0,06
0,06
119,26
119,23
119,02
119,02
118,84
118,84
118,76
118,76
118,65
118,65
118,62
118,62
118,55
118,55
118,52
118,52
118,41
118,41
118,41
118,41
118,40
118,34
118,34
119,94
119,88
119,73
119,63
119,55
119,50
119,47
119,36
119,34
119,33
119,26
119,23
119,12
119,12
119,11
119,05
I=-0,477%
L=44,00m
I=-0,409%
L=44,00m
I=-0,286%
L=28,00m
I=-0,524%
L=21,00m
I=-0,105%
L=19,00m
I=-0,071%
L=14,00m
I=-0,226%
L=31,00m
I=-0,130%
L=23,00m
I=-0,289%
L=38,00m
I=0,000%
L=32,00m
I=-0,032%
L=31,00m
I=-0,194%
L=31,00m
I=-0,133%
L=30,00m
119,88
119,81
119,63
119,50
119,45
119,42
119,37
119,30
119,23
119,23
119,20
119,17
119,06
119,06
119,05
118,99
L=75,00 mj
L=75,01 mj
67,00
80,00
11,00
35,00
35,36
55,00
72,00
83,00
4,00
10,37
23,00
37,00
68,00
91,00
29,00
61,00
92,00
23,00
3
4
5
6

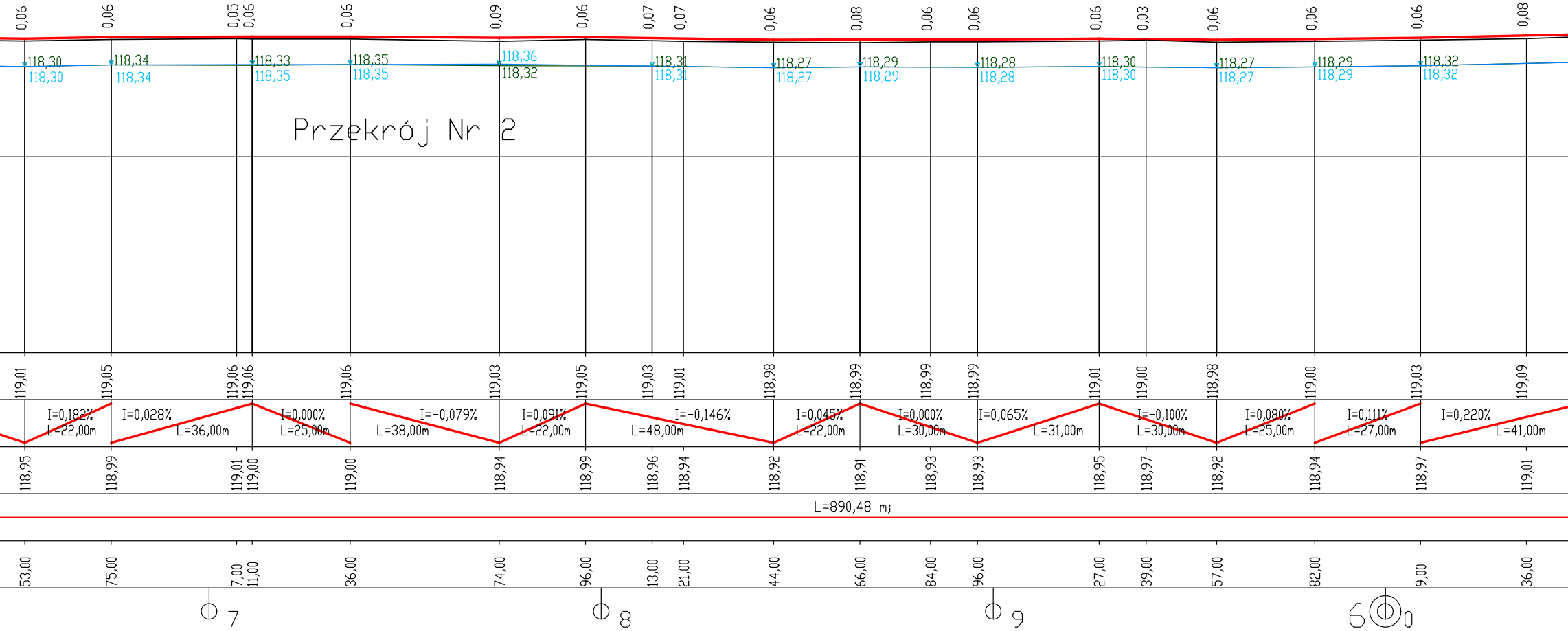
0,06
0,06
0,05
0,06
0,06
0,09
0,06
0,07
0,07
0,06
0,08
0,06
0,06
0,06
0,03
0,06
0,06
0,06
0,08
118,30
118,30
118,34
118,34
118,33
118,35
118,35
118,35
118,36
118,32
118,31
118,31
118,27
118,27
118,29
118,29
118,28
118,28
118,30
118,30
118,27
118,27
118,29
118,29
118,32
118,32
Przekrój Nr 2
119,01
119,05
119,06
119,06
119,06
119,03
119,05
119,03
119,01
118,98
118,99
118,99
118,99
119,01
119,00
118,98
119,00
119,03
119,09
I=0,182%
L=22,00m
I=0,028%
L=36,00m
I=0,000%
L=25,00m
I=-0,079%
L=38,00m
I=0,091%
L=22,00m
I=-0,146%
L=48,00m
I=0,045%
L=22,00m
I=0,000%
L=30,00m
I=0,065%
L=31,00m
I=-0,100%
L=30,00m
I=0,080%
L=25,00m
I=0,111%
L=27,00m
I=0,220%
L=41,00m
118,95
118,99
119,01
119,00
119,00
118,94
118,99
118,96
118,94
118,92
118,91
118,93
118,93
118,95
118,97
118,92
118,94
118,97
119,01
L=890,48 mj
53,00
75,00
7,00
11,00
36,00
74,00
96,00
13,00
21,00
44,00
66,00
84,00
96,00
27,00
39,00
57,00
82,00
9,00
36,00
7
8
9
6
0


Przasnysz
Przemiarowo
0,06
0,07
0,06
0,06
0,06
0,09
0,12
0,06
0,06
0,07
0,06
0,06
0,06
0,06
-0,02
118,41
118,41
118,60
118,60
118,64
118,64
118,71
118,71
118,66
118,66
118,62
118,62
118,59
118,59
118,55
118,55
118,65
118,53
118,70
118,52
Przekrój Nr 2
6+325
119,12
119,24
119,31
119,35
119,35
119,42
119,40
119,37
119,34
119,33
119,32
119,30
119,33
119,27
119,14
I=0,388%
L=49,00m
I=0,308%
L=13,00m
I=0,000%
L=17,00m
I=0,179%
L=39,00m
I=-0,172%
L=29,00m
I=-0,143%
L=21,00m
I=-0,069%
L=29,00m
I=-0,080%
L=25,00m
I=0,100%
L=30,00m
I=-0,316%
L=19,00m
119,06
119,17
119,25
119,29
119,29
119,33
119,28
119,31
119,28
119,26
119,26
119,24
119,27
119,21
119,16
L=24,12
mj
50,00
81,00
99,00
12,00
29,00
68,00
82,00
97,00
18,00
31,00
47,00
72,00
0,84
2,00
21,00
24,96
24,97
1
2
3

Nazwa projektu	Projekt rozbudowy drogi gminnej nr G.320411W Zielona - Filipy - Kozin - Wężewo		
Inwestor	Wójt Gminy Krasne		
Wykonawca	AS Projekt, Warszawa		
Rysunek	PROFIL PODŁUŻNY		
	Skala 1:100/1000	Kwiecień 2019	Rysunek 3/5
Projektant	mgr inż. Krystyna Suwara upr. nr Wa-793/94	specjalność drogowa	
Asystent	mgr inż. Wojciech Soból		
Sprawdził	mgr inż.Agnieszka Kowalczyk-Suwara upr. nr MAZ/0403/POOD/10	specjalność drogowa	